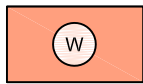


PLANZEICHENERKLÄRUNG


Es gilt die Baunutzungsverordnung (BauNVO) 2017

Art der baulichen Nutzung (§ 5 Abs. 2 Nr. 1 BauGB)



Wohnbauflächen
(§ 1 Abs. 1 Nr. 1 BauNVO)

Grünflächen (§ 5 Abs. 2 Nr. 5 und Abs. 4 BauGB)



Grünfläche/ Randeingrünung

Sonstige Planzeichen

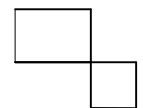


Umgrenzung der Bauflächen, für die eine zentrale
Abwasserbeseitigung nicht vorgesehen ist
(§5 Abs. 2 Nr. 1 und Abs. 4 BauGB)



Grenze des Änderungsbereiches

Kennzeichnungen ohne Normcharakter



Gebäude mit Nebengebäuden



Grundstücksgrenzen

Quelle: Auszug aus den Geobasisdaten der © 2019
Niedersächsischen Vermessungs- und Katasterverwaltung