


Oldendorf vs. Plan Nr. 4a1 Beb. Plan-Nr. 7-LÖGENFELD-WEST.

75
3. Änderung § 13
1. Tabelle
2. Änderung
gem § 13 A. Tasche

1. Änderung gem § 13
s. Tasche
mit R 587



Hergestellt vom Katasteramt, Wollburg durch fotografische
Vergrößerung und Zusammenfügung von Flurkartenabschnitten



Lögenfeld

84
2

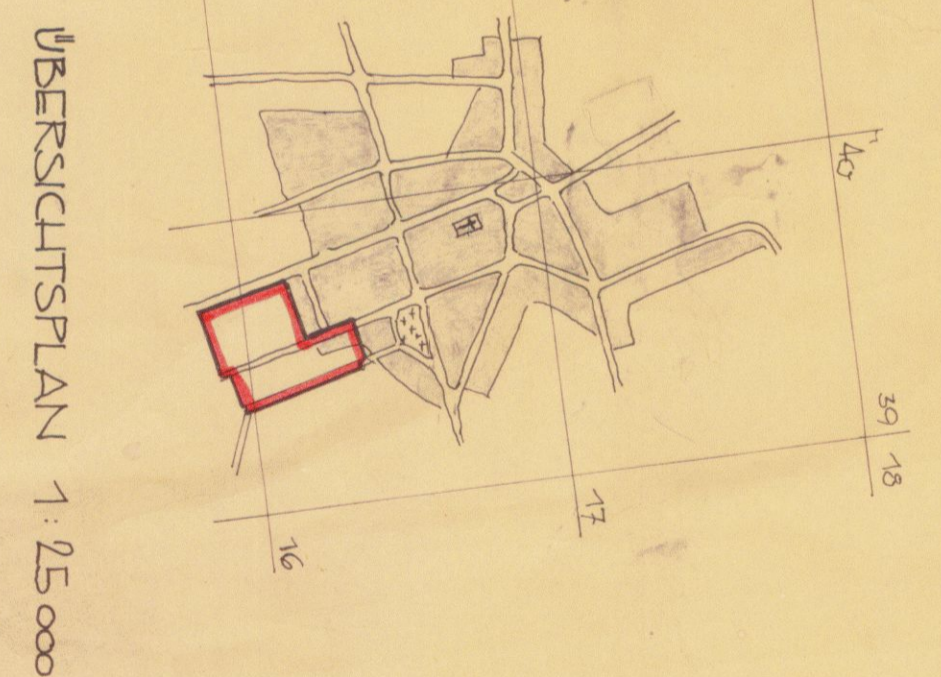
Antrag Nr. A 4690/71

Auszug aus dem Flurkartenwerk

Kreis Stade
Gemarkung Oldendorf
Flur 1 u. 3 tlw.
Maßstab 1:1000

Ausgefertigt Stade, den 5. April 1972

Katasteramt
Im Auftrage




ÜBERSICHTSPLAN 1:25000

BEBAUUNGSPLAN NR. 7 LÖGENFELD-WEST Gemeinde Oldendorf

M 1:1000

PLANZEICHENERKLÄRUNG



Übersichtliche Darstellung der Bebauungsart
mit den wesentlichen Abmessungen der Gebäude

GE

WA

GE

Alle die vollstreckten sind rechts zu sehen

Oldorf, den 29. November 1972

Im Auftrag

Katasteramt

Im Auftrag

Katasteramt

Im Auftrag

Katasteramt

Im Auftrag

Katasteramt

Im Auftrag

Katasteramt

Im Auftrag

Katasteramt

Im Auftrag

Katasteramt

Im Auftrag

Katasteramt

Im Auftrag

Katasteramt

Im Auftrag

Katasteramt

Im Auftrag

Katasteramt

Im Auftrag

Katasteramt

Im Auftrag

Katasteramt

Im Auftrag

Katasteramt

Im Auftrag

Katasteramt

Im Auftrag

Katasteramt

Im Auftrag

Katasteramt

Im Auftrag

Katasteramt

Im Auftrag

Katasteramt

Im Auftrag

Katasteramt

Im Auftrag

Katasteramt

Im Auftrag

Katasteramt

Im Auftrag

Katasteramt

Im Auftrag

Katasteramt

Im Auftrag

Katasteramt

Im Auftrag

Katasteramt

Im Auftrag

Katasteramt

Im Auftrag

Katasteramt

Im Auftrag

Katasteramt

Im Auftrag

Katasteramt

Im Auftrag

Katasteramt

Im Auftrag

Katasteramt

Im Auftrag

Katasteramt

Im Auftrag

Katasteramt

Im Auftrag

Katasteramt

Im Auftrag

Katasteramt