

1. Änderung  
1-geschossig  
GrZ 20,4 GFZ 0,5

1. Mindestgrundstücksgröße  
15. Tasse

# Oldendorf Beb-Plan Nr. 4

EICHACKER s. A. Oldendorf (Tasche)

75

Auszug aus dem Flurkartenwerk

Kreis Stade  
Gemarkung Oldendorf  
Flur 1.11w  
Mastab 1:1000

Ausgefertigt Stade, den 17. September 1970

Katasteramt

*Hambt*

Antrag Nr. A 1832/70

17.9.1970 1832/70

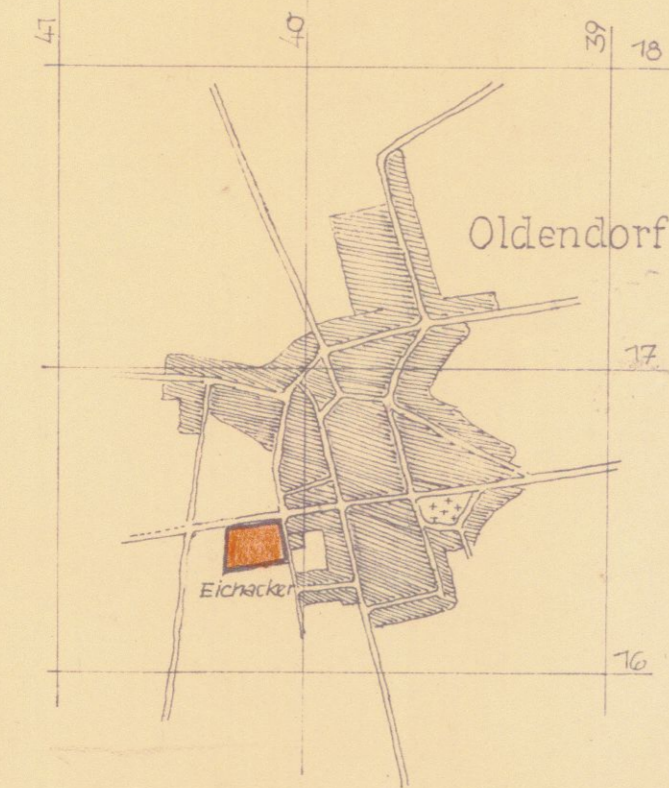
Die Planunterlage entspricht dem Inhalt des Liegenschaftskatasters und weist die baulichen Anlagen sowie Strassen, Wege und Plätze vollständig nach. (Stand vom 17. Sept. 1970)

STADE, DEN

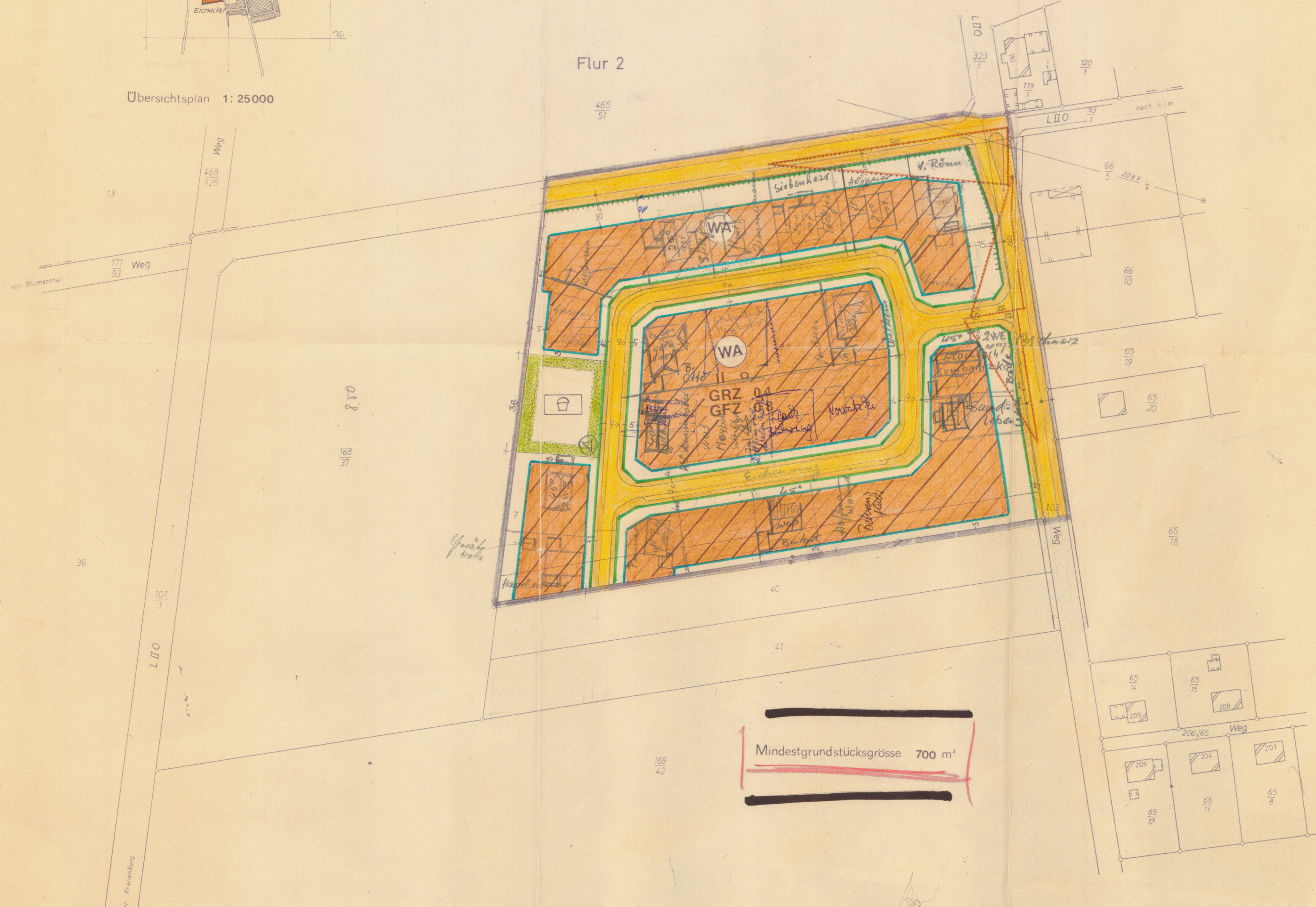
Die Planunterlage entspricht dem Inhalt des Liegenschaftskatasters und weist die baulichen Anlagen sowie Strassen, Wege und Plätze vollständig nach. (Stand vom 17.9.70). Sie ist hinsichtlich der Darstellung der Grenzen und der baulichen Anlagen geometrisch einwandfrei.

Stade, den 7.6.1970

Katasteramt



Übersichtsplan 1:25000



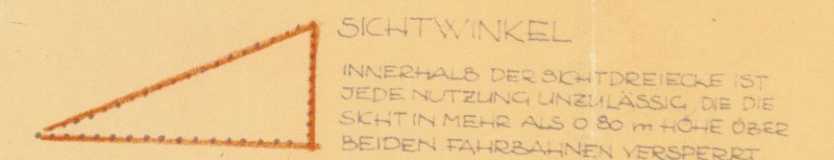
Mindestgrundstücksgröße 700 m<sup>2</sup>

## BEBAUUNGSPLAN NR. 4 EICHACKER GEMEINDE OLDENDORF

Masstab 1:1000

DIESER BEBAUUNGSPLAN IST BESTANDTEIL DER SATZUNG VOM 24.5.71

- WA ALLGEMEINES WOHNGEBIET
- II ZAHL DER VOLLGESCHOSSE ALS HÖCHSTGRENZE
- GRZ GRUNDFLÄCHENZAHL
- GFZ GESCHOSSEFLÄCHENZAHL
- O OFFENE BAUWEISE
- Baulinie BAULINIE
- Baugrenze BAUGRENZE
- Strassenverkehrsfläche STRASSENVERKEHRSFLÄCHE
- Strassenbegrenzungslinie STRASSENBEGRENZUNGSLINIE
- Kinderspielplatz KINDERSPIELPLATZ
- Grenze des raumlichen Geltungsbereichs des Bebauungsplans
- Zugangsverbot mit Einfriedigungspflicht



IM ENTWURF GEFERTIGT FÜR DIE GEMEINDE OLDENDORF OTTERNDORF, D. 20.9.70

DIESER BEBAUUNGSPLAN WURDE ALS SATZUNG GEMÄSS § 10 BBAUG VOM 23.6.60 AM 24.5.1971 BESCHLOSSEN. OLDENDORF, D. 25.5.1971

DER BEBAUUNGSPLANENTWURF MIT BEGRÜNDUNG HAT GEMÄSS § 2 (6) BBAUG VOM 23.6.1960 ÖFFENTLICH AUSGELEGEN VOM 19.4.1971 BIS 10.5.1971. BEKANNTMACHUNG ERFOLGTE ENTSPRECHEND DER HAUPTSATZUNG DURCH AUSHANG AN DEN BEKANNTMACHUNGSTAFELN IN DER ZEIT VOM 1.4.1971 BIS 17.4.1971. OLDENDORF, D. 25.4.1971

Dieser Plan ist Bestandteil der mit Genehmigungsvermerk unter Auflagen versehenen Satzung vom 24.5.1971. Stade, den 17.9.1971. Der Regierungspräsident Az. 214-41.7.76/14 im Auftrage

Der Gemeindevorstand  
*[Signature]*



BEI DER PLANAUFSTELLUNG GEMÄSS § 2 (5) BBAUG BETEILIGTEN TRÄGER ÖFFENTLICHER BELANGE WURDEN AM 1.4.1971 VON DER AUSLEGUNG UNTERRICHTET. OLDENDORF, D. 25.5.1971

DIESER GENEHMIGTE BEBAUUNGSPLAN MIT BEGRÜNDUNG IST RECHTSVERBINDLICH GEMÄSS § 12 BBAUG V. 23.6.60 DURCH ÖBLICHE BEKANNTMACHUNG. DIE BEKANNTMACHUNG ERFOLGTE ENTSPRECHEND DER HAUPTSATZUNG DER GEMEINDE DURCH AUSHANG AN DEN BEKANNTMACHUNGSTAFELN IN DER ZEIT VOM ... BIS ... OLDENDORF, D.

Der Gemeindevorstand  
*[Signature]*